

SZENTESI KUMOK

3. REJTVÉNY 2024-2025. TANÉV

név:




elért pontszám: 18/

A II. világháború szentesi emlékhelyei

Ezúttal a 80 évvel ezelőtt történetekre emlékezünk: a várost 1944. október 8-án érték el a szovjet alakulatok, és megtörtént a katonai birtokbavétel.

A városban több emlékhelye is van a II. világháborúnak, azonosítsd őket! Írd be a betűjelet és a számot a 2. oszlopba!

betűjelek	számok
A. Ady Endre u. 17.	1. a városkörnyéki harcban elesett honvéd kopjafája
B. Bánomháti temető	2. a városkörnyéki harcban elesett honvédek, munkaszolgálatosok emlékoszlopa
C. GPS-koordináta: 46.69423979767697, 20.243961741442845	3. botlatókő
D. Hősök erdeje	4. lengyel pilóták emlékműve
E. Kossuth Lajos utca 33-35.	5. II. világháborús emlékmű az áldozatok nevével
F. Lengyel u. - Csongrádi út találkozása	6. Purity Mátyás emléktáblája
G. Petőfi u. 2.	7. Vitéz Vastagh György szobra
H. Széchenyi liget bejárata	8. Vitéz Vastagh György emléktáblája
I. Szentcsongrád vasúti híd szentesi oldala, egykori híd pillére	9. zsinagóga emléktáblája

KÉP	HELYSZÍN BETŰJELE, EMLEKHELY SORSZÁMA
 <small>kozterkep/mapublic www.kozterkep.hu</small>	
<i>Városunk szülötte, a finn-szovjet téli háború hősi pilótája emlékére.</i> <small>saját fotó</small>	
 <small>Lantos Imre fotója</small>	
 <small>https://commons.wikimedia.org/</small>	

SZENTESIKUMOK

3. REJTVÉNY 2024-2025. TANÉV

név:

elért pontszám: 18/



www.kozterkep.hu



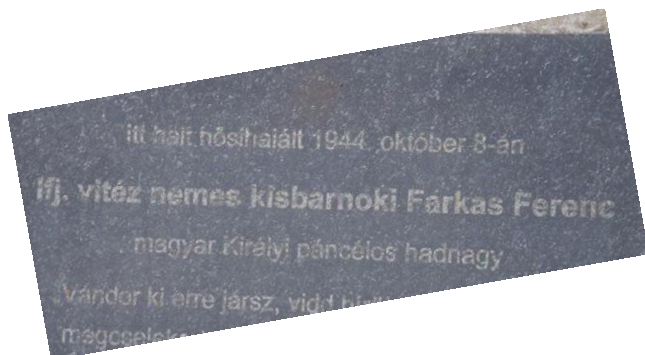
www.kozterkep.hu

és az 1944 októberében
a hidat védő elesett
magyar katonák emlékére

Lantos Imre fotója



saját fotó



saját fotó